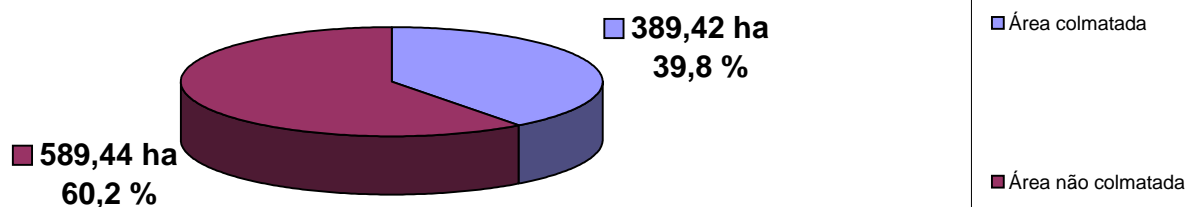


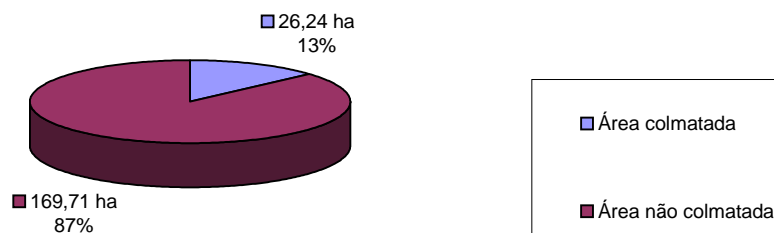
**PDM-94 Áreas de Reconversão e Estruturação Urbanística e Zona de Intervenção da EXPO 98 (978,86 ha)**  
**Taxa de Colmatção**



	Área Total (ha)	Área colmatada (ha)	Área não colmatada (ha)	Taxa de colmatção (%)	Área em PMOT eficaz (ha)	Área em PMOT eficaz colmatada (ha)
PDM-94 Área de Reconversão Urbanística Habitacional	195,95	26,24	169,71	13,39%	64,44	10,49
PDM-94 Área de Reconversão Urbanística Mista	144,06	22,24	121,83	15,43%	14,70	0,00
PDM-94 Área de Estruturação Urbanística Mista	11,28	4,23	7,05	37,49%	0,00	0,00
PDM-94 Área de Estruturação Urbanística Habitacional	404,63	154,54	250,09	38,19%	192,26	73,66
PDM 94 Área de Estruturação Urbanística Terciária	56,04	27,74	28,30	49,50%	19,84	15,93
<b>Total parcial</b>	<b>811,97</b>	<b>234,99</b>	<b>576,98</b>	<b>28,94%</b>	<b>291,24</b>	<b>100,08</b>

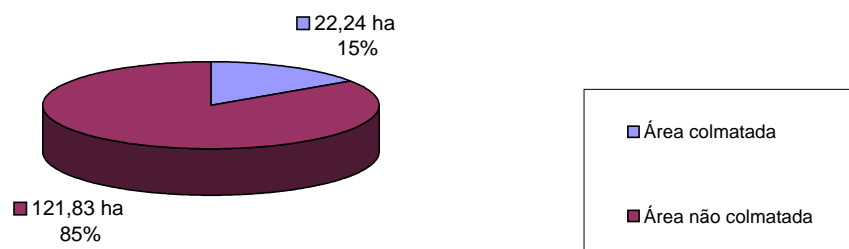
PDM 94 Zona de Intervenção da EXPO 98	166,89	154,43	12,46	92,54%	166,89	154,43
<b>Total</b>	<b>978,86</b>	<b>389,42</b>	<b>589,44</b>	<b>39,78%</b>	<b>458,13</b>	<b>254,51</b>

**PDM-94 Área de Reconversão Urbanística Habitacional (195,95 ha)**  
**Taxa de Colmatção**



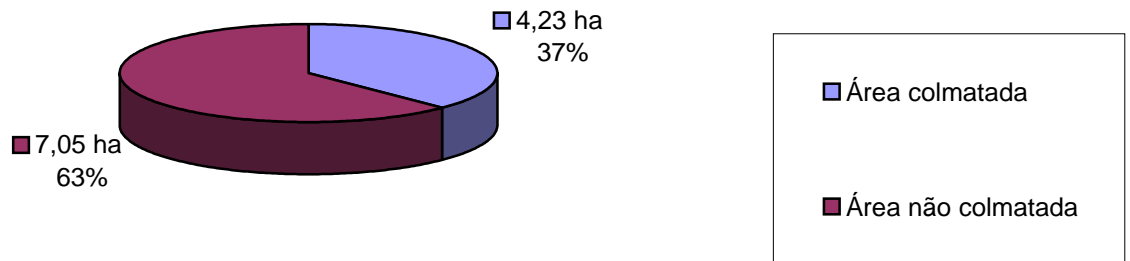
PDM-94 Área de Reconversão Urbanística Habitacional	Nº na planta	Área total (ha)	Colmatção	Área colmatada (ha)	Taxa de colmatção (%)	Observações
	1	5,79	não	0,00	0,00%	-
	2	0,35	não	0,00	0,00%	-
	3	2,39	sim inteiro	2,39	100,00%	-
	4	27,45	sim parcial	4,93	17,97%	PU Envolvente da Estação do Oriente em elaboração
	5	0,76	não	0,00	0,00%	
	6	7,71	sim parcial	0,37	4,76%	Estudo Proposto Vale Fundão em elaboração
	7	1,45	não	0,00	0,00%	Estudo Urbano PRODAC Sul, Loteamento de Iniciativa Municipal PRODAC NORTE
	8	1,56	não	0,00	0,00%	Estudo Urbano PRODAC Sul, Loteamento de Iniciativa Municipal PRODAC NORTE
	9	25,34	sim parcial	4,64	18,31%	PU Chelas em vigor
	10	14,67	não	0,00	0,00%	PU Chelas em vigor
	11	3,98	não	0,00	0,00%	PU Chelas em vigor
	12	4,82	não	0,00	0,00%	PU Chelas em vigor
	13	12,47	não	0,00	0,00%	PU Chelas em vigor
	14	0,91	não	0,00	0,00%	PU Chelas em vigor
	15	1,32	não	0,00	0,00%	PU Chelas em vigor
	16	1,63	não	0,00	0,00%	PU Chelas em vigor
	17	3,69	não	0,00	0,00%	PU Chelas em vigor
	18	4,07	não	0,00	0,00%	PU Chelas em vigor
	19	28,35	sim parcial	2,90	10,23%	PU Vale St. António
	20	10,68	sim parcial	0,50	4,68%	PU Alcântara em elaboração, o Bairro clandestino "Casal Ventoso" já foi demolido e o Centro Social do Casal Ventoso foi construído,
	21	3,76	sim inteiro	3,76	100,00%	PU Alcântara em elaboração
	22	14,56	sim parcial	0,89	6,14%	Loteamento de Iniciativa Municipal Bela-Flor em elaboração
	23	2,19	não	0,00	0,00%	Loteamento de Iniciativa Municipal Bela-Flor em elaboração
	24	1,98	não	0,00	0,00%	PP Bairro da Liberdade e Serafina em elaboração
	25	8,19	não	0,00	0,00%	Foram demolidos prédios clandestinos
	26	5,85	sim inteiro	5,85	100,00%	PP Calhariz de Benfica em vigor
	<b>Total</b>	<b>195,95</b>		<b>26,24</b>	<b>13,39%</b>	

**PDM-94 Área de Reconversão Urbanística Mista (144,06 ha)**  
**Taxa de Colmatção**



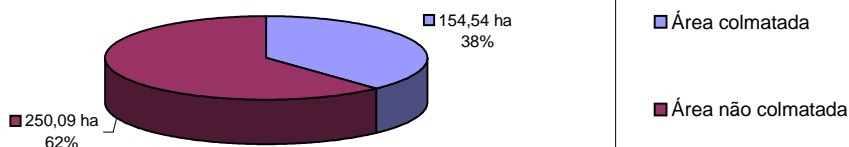
PDM-94 Área de Reconversão Urbanística Mista	Nº na planta	Área total (ha)	Colmatção	Área colmatada (ha)	Taxa de colmatção (%)	Observações
	1	0,50	não	0,00	0,00%	PP Área Crítica dos Olivais Velho em elaboração
	2	0,41	não	0,00	0,00%	PU Envolvente da Estação do Oriente em elaboração
	3	1,51	sim parcial	1,01	66,77%	PU Envolvente da Estação do Oriente em elaboração
	4	7,70	não	0,00	0,00%	PU Envolvente da Estação do Oriente em elaboração
	5	3,77	não	0,00	0,00%	PU Envolvente da Estação do Oriente em elaboração
	6	0,49	não	0,00	0,00%	Estudo Urbano Eixo Central / Calvanas em elaboração
	7	12,20	não	0,00	0,00%	Estudo Urbano Eixo Central / Calvanas em elaboração
	8	3,54	sim parcial	0,74	21,00%	Estudo Urbano Eixo Central / Calvanas em elaboração
	9	3,34	sim inteiro	3,34	100,00%	PP Alinhamento e Cérceas do Campo Grande em elaboração
	10	29,46	sim parcial	5,47	18,55%	Estudo Urbano Bairro do Rego em elaboração, um bairro clandestino já foi demolido e infraestruturas (túnel) foram construídas
	11	3,71	não	0,00	0,00%	Loteamento de Iniciativa Municipal Bairro das Furnas em elaboração
	12	3,48	sim parcial	0,50	14,28%	Loteamento de Iniciativa Municipal-Acompanhamento Sete Rios/ Santogal em elaboração. Gare do Sete Rios com praça renovado
	13	14,71	sim parcial	3,58	24,37%	PP Campolide, São Sebastião da Pedreira em elaboração
	14	12,72	sim parcial	1,60	12,59%	PP Amoreiras em elaboração
	15	11,27	não	0,00	0,00%	Projecto Urbano Aterro da Boavista, PP Aterro da Boavista II em elaboração
	16	1,51	sim parcial	0,35	23,33%	PU Alcântara em elaboração
	17	5,67	sim parcial	2,00	35,23%	PU Alcântara em elaboração
	18	3,69	não	0,00	0,00%	PU Alcântara em elaboração
	19	15,09	sim parcial	3,11	20,58%	PU Alcântara em elaboração
	20	3,02	sim parcial	0,54	17,82%	PU Alcântara em elaboração
	21	2,71	não	0,00	0,00%	Plano de Conservação, Reconversão e Reabilitação Urbana "Lisboa-Belém" em elaboração
	22	3,54	não	0,00	0,00%	
	<b>Total</b>	<b>144,06</b>		<b>22,24</b>	<b>15,43%</b>	

**PDM-94 Área de Estruturação Urbanística Mista (11,28 ha)**  
**Taxa de Colmatção**



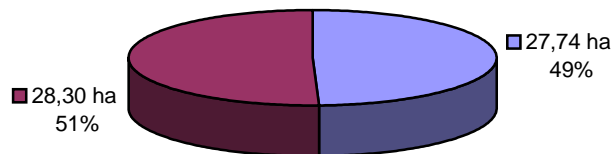
PDM-94 Área de Estruturação Urbanística Mista	Nº na planta	Área total (ha)	Colmatção	Área colmatada (ha)	Taxa de colmatção (%)	Observações
	1	4,68	sim parcial	1,75	37,36%	
	2	6,60	sim parcial	2,48	37,59%	PP Praça de Espanha e Avenida José Malhoa em elaboração
	<b>Total</b>	<b>11,28</b>		<b>4,23</b>	<b>37,49%</b>	

**PDM-94 Área de Estruturação Urbanística Habitacional (404,63 ha)**  
**Taxa de Colmatção**



PDM-94 Área de Estruturação Urbanística Habitacional	Nº na planta	Área total (ha)	Colmatção	Área colmatada (ha)	Taxa de colmatção (%)	Observações
	1	2,75	não	0,00	0,00%	
	2	81,81	sim parcial	17,19	21,01%	Estudo Urbano Casal da Atalaia em elaboração
	3	40,05	sim parcial	16,49	41,18%	PU Alto do Lumiar em vigor
	4	50,09	sim parcial	2,76	5,51%	PU Alto do Lumiar em vigor
	5	0,72	não	0,00	0,00%	PU Alto do Lumiar em vigor
	6	4,12	sim inteiro	4,12	100,00%	
	7	5,94	não	0,00	0,00%	
	8	70,31	sim parcial	45,86	65,23%	PU Alto do Lumiar em vigor
	9	10,77	sim parcial	4,51	41,85%	PU Alto do Lumiar em vigor
	10	4,19	não	0,00	0,00%	PU Alto do Lumiar em vigor
	11	2,54	sim parcial	0,89	35,00%	Só infra-estrutura (rodoviária), PP Parque Hospitalar Oriental em elaboração
	12	0,99	sim parcial	0,37	37,48%	Só infra-estrutura (rodoviária)
	13	5,06	sim parcial	0,38	7,41%	
	14	10,43	sim parcial	4,92	47,19%	Estudo Urbano - Acompanhamento Marquês de Abrantes e Alfinetes
	15	2,75	não	0,00	0,00%	
	16	6,48	não	0,00	0,00%	
	17	9,70	sim parcial	1,09	11,25%	PP Parque Hospitalar Oriental, Loteamento de Iniciativa Municipal Casal Vistoso I e II em elaboração
	18	3,02	não	0,00	0,00%	
	19	9,73	sim parcial	2,54	26,11%	PP Pólo Universitário da Universidade Técnica de Lisboa em vigor
	20	18,91	sim parcial	12,84	67,90%	PP Palma de Baixo em elaboração
	21	1,78	sim inteiro	1,78	100,00%	PP Calhariz de Benfica em vigor
	22	12,16	sim parcial	0,89	7,32%	Loteamento de Iniciativa Municipal Alto dos Moinhos em elaboração
	23	4,32	sim inteiro	4,32	100,00%	
	24	8,89	sim parcial	3,69	41,58%	PU Carnide Luz em elaboração
	25	8,33	sim parcial	4,79	57,53%	PU Carnide Luz em elaboração
	26	12,34	sim parcial	8,66	70,21%	
	27	12,87	sim inteiro	12,87	100,00%	
	28	3,59	sim inteiro	3,59	100,00%	Projecto Urbano Sporting, Parte Estadio (concluido)
	<b>Total</b>	<b>404,63</b>		<b>154,54</b>	<b>38,19%</b>	

**PDM-94 Área de Estruturação Urbanística Terciária (56,04 ha)**  
**Taxa de Colmatção**

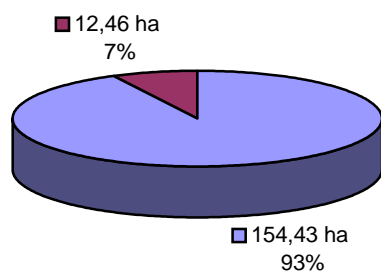


■ Área colmatada

■ Área não colmatada

PDM 94 Área de Estruturação Urbanística Terciária	Nº na planta	Área total (ha)	Colmatção	Área colmatada (ha)	Taxa de colmatção (%)	Observações
	1	6,72	sim parcial	3,17	47,18%	
	2	10,39	sim parcial	0,48	4,62%	PP Parque Hospitalar Oriental em elaboração
	3	6,20	sim parcial	3,03	48,82%	PP Parque Hospitalar Oriental em elaboração
	4	10,05	sim parcial	4,64	46,17%	PP Parque Hospitalar Oriental em elaboração
	5	2,84	sim parcial	0,50	17,42%	Só infra-estrutura (rodoviária), PP Parque Hospitalar Oriental em elaboração
	6	11,18	sim inteiro	11,18	100,00%	PP Eixo Urbano Luz Benfica em vigor
	7	8,66	sim parcial	4,74	54,78%	PP Eixo Urbano Luz Benfica em vigor
	<b>Total</b>	<b>56,04</b>		<b>27,74</b>	<b>49,50%</b>	

**PDM-94 Zona de Intervenção da EXPO 98 (166,89 ha)**  
**Taxa de Colmatção**



■ Área colmatada

■ Área não colmatada

PDM 94 Zona de Intervenção da EXPO 98	Nº na planta	Área total (ha)	Colmatção	Área colmatada (ha)	Taxa de colmatção (%)	Observações
	-	166,89	sim parcial	154,43	92,53%	PU Expo em vigor, PP Zona Norte da Expo 98 (P.P.4) em vigor, PP Zona Central da Expo 98 (P.P.2) em vigor, Zona Sul da Expo 98 / Av. Marechal Gomes da Costa (P.P.3)
	<b>Total</b>	<b>166,89</b>		<b>154,43</b>	<b>92,53%</b>	