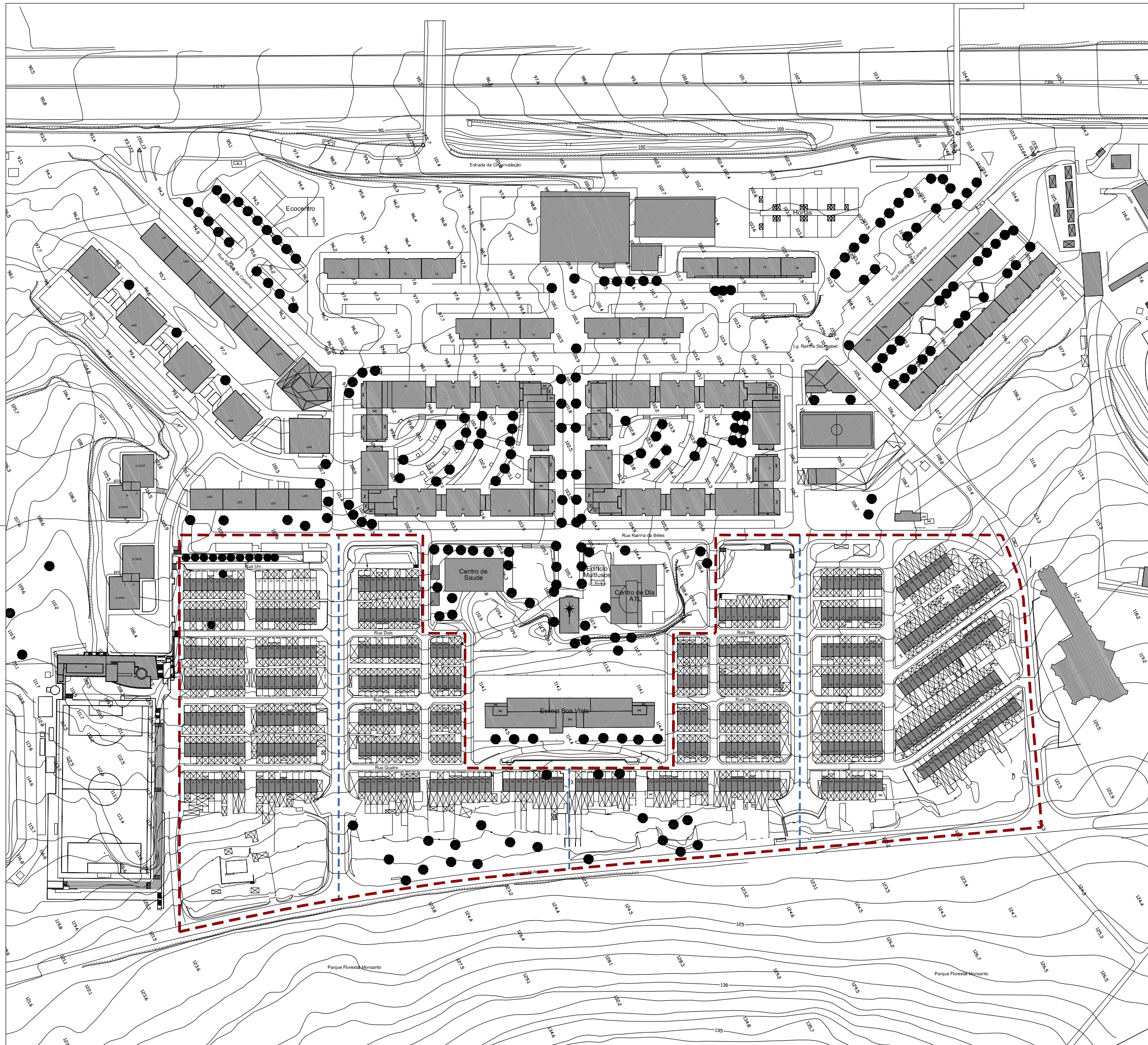


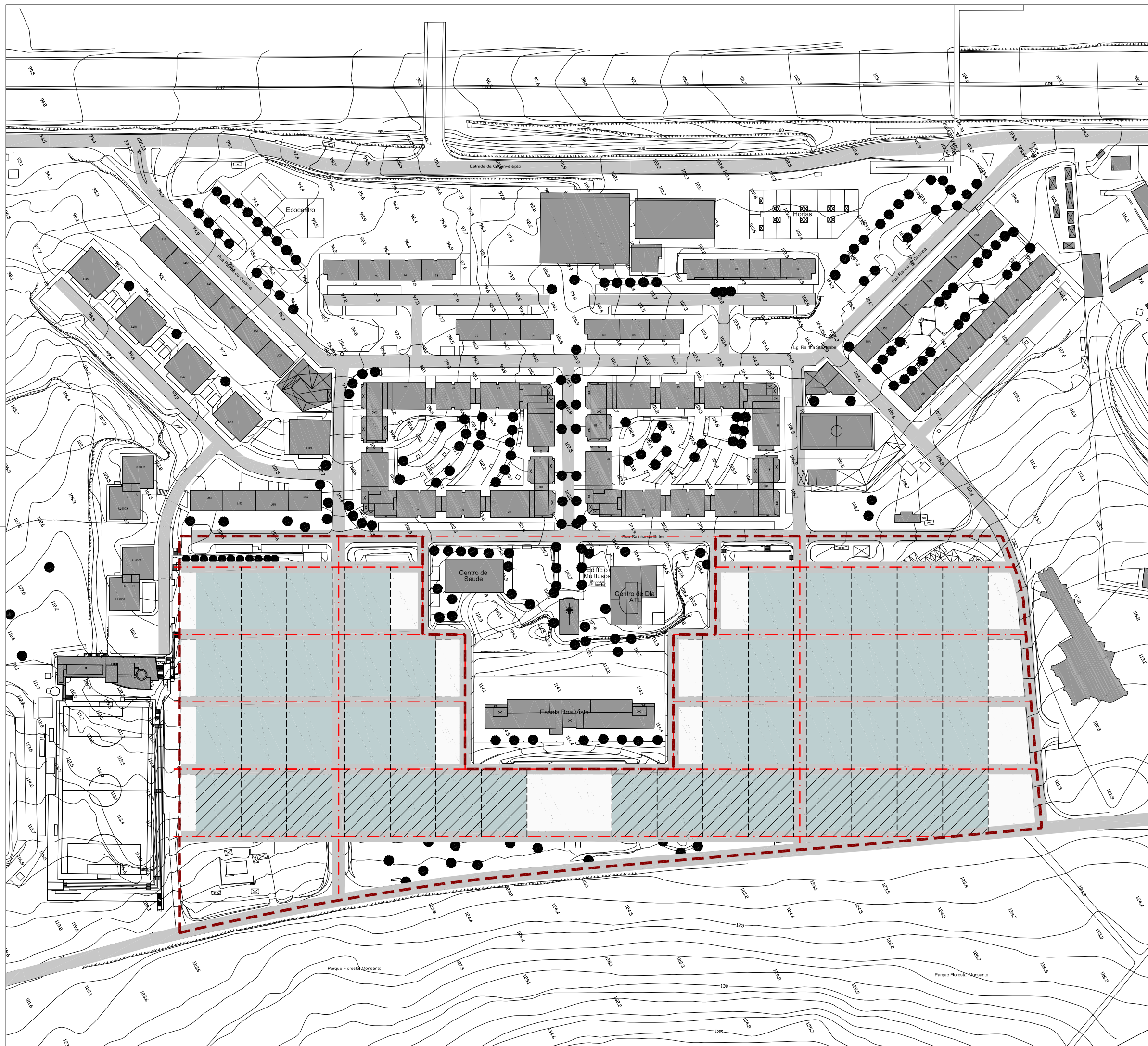
CONCURSO PÚBLICO DE CONCEPÇÃO
DA SOLUÇÃO ARQUITECTÓNICA
PARA A "ZONA DE ALVENARIA" DO
BAIRRO DA BOAVISTA EM LISBOA



— Zona de "Alvenaria" / Loteamento
- - - Faseamento

Termos de Referência - Anexo 2
#1 - Situação Existente

CONCURSO PÚBLICO DE CONCEPÇÃO
DA SOLUÇÃO ARQUITECTÓNICA
PARA A "ZONA DE ALVENARIA" DO
BAIRRO DA BOAVISTA EM LISBOA



- Zona de "Alvenaria" / Loteamento
- Rede Viária
- - - Eixos de Via
- Limite do Lote
- Área de Expansão

Termos de Referência - Anexo 2
#2 - Área do Loteamento

Frete de Lote 25m

- Edifício

4 Pisos max.
10 Fogos
ABC - 731 a 859m²
3 T1 - 52 a 65m²/fogo
4 T2 - 72 a 85m²/fogo
2 T3 - 91 a 105m²/fogo
1 T4 - 105 a 114m²/fogo

- Estacionamento

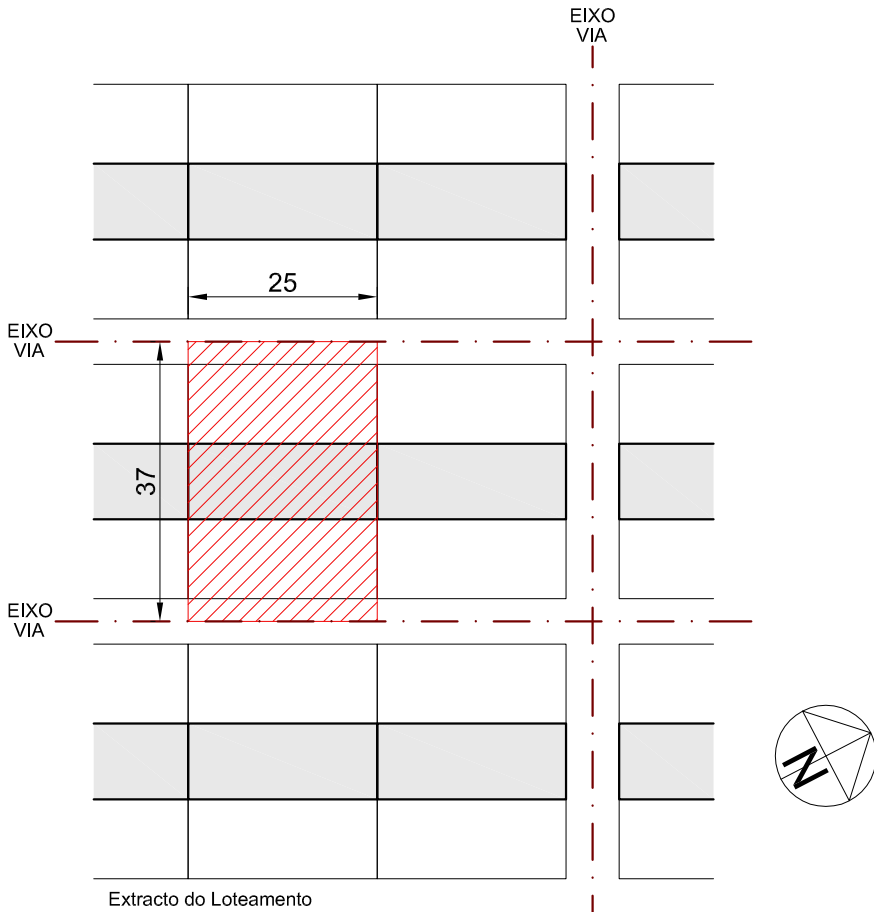
- Circulação Automóvel
- Circulação Pedonal
- Circulação Ciclística
- Talhões Cultiváveis

4Pisos Max.

Desnível de referência entre ruas. Solução adaptável a desníveis entre 2,9m e 4,8m

3,5m

Área de Intevenção Proposta - Distância entre Eixos de Via 37m



 Zona de Intervenção Padrão

Nota: Apenas as dimenções cotadas são vinculativas

Termos de Referência - Anexo 2
#3 - Zona de Intervenção